















































## List of public berths for cargo and passenger vessels on the Austrian Danube

River-km Danube	River bank	Name of the berth	Length (m)	Main sign	Additional information	Width of the berthing area on the water	Max. time allowed for berthing	River bank construction
2 219,7	R	Freinberg	700	E.6 	Liegedauer max. 24h (max. time allowed for berthing 24h)	50 m	24 h	inclined
2.212,6	R	Untere Laende Esternberg	400	E.5.1 	ausgenommen Kleinfahrzeuge (small craft excluded)	40 m		inclined
2.199,6	R	Klosterfeld	780	E.5.1  	ausgenommen Kleinfahrzeuge (small craft excluded)	50 m 60 m		inclined
2.184,7	R	Inzell	750	E.5.1 	ausgenommen Kleinfahrzeuge (small craft excluded)	30 m		inclined
2.178,1	L	Obermühl	270	E.5.3-3 	ausgenommen Kleinfahrzeuge (small craft excluded)	III		vertical
2 162,7	Lock Aschach							
2.159,9	R	Öffentliche Lände Aschach	520	E.5.1 	ausgenommen Kleinfahrzeuge (small craft excluded)	30 m		inclined / vertical
2.159,1	R	Aschach	1 076	E.5.1 	ausgenommen Kleinfahrzeuge (small craft excluded)	50 m		inclined
2.154,8	R	Langer Haufen	215	E.5.3-3 	ausgenommen Kleinfahrzeuge (small craft excluded)	III		inclined
2 146,8	Lock Ottensheim							
2.136,6	R	Obere Donaulände, oberer Abschnitt	245	E.5.12 	ausgenommen Kleinfahrzeuge max. Liegezeit 48 Stunden (small craft excluded max. time allowed for berthing 48 hours)	II	48 h	inclined
2.134,2	R	Untere Donaulände	130	E.5.3-2 	ausgenommen Kleinfahrzeuge max. Liegezeit 48 Stunden (small craft excluded max. time allowed for berthing 48 hours)	II	48 h	inclined
2.133,9	R	Untere Donaulände	775	E.5.3-1 	ausgenommen Kleinfahrzeuge max. Liegezeit 48 Stunden (small craft excluded max. time allowed for berthing 48 hours)	I	48 h	inclined
2.129,5	R	Trockengutlände Linz Mitte	350	E.5.1 	ausgenommen Kleinfahrzeuge Liegedauer 2 Wochen (small craft excluded max. time allowed for berthing 2 weeks)	50 m	2 Wochen	inclined

River-km Danube	River bank	Name of the berth	Length (m)	Main sign	Additional information	Width of the berthing area on the water	Max. time allowed for berthing	River bank construction
2.129,1	R	Trockengutlände Linz Mitte	320	E.5.12 	ausgenommen Kleinfahrzeuge Liegedauer 2 Wochen (small craft excluded max. time allowed for berthing 2 weeks)	IV	2 Wochen	inclined
2.128,6	R	Tanklände Linz Mitte	650	E.5.13 	Liegedauer max. 2 Wochen (max. time allowed for berthing 2 weeks)	IV	2 Wochen	inclined
2.125,3	L	Steyregg	740	E.5.12 	Liegedauer max. 48 Stunden (max. time allowed for berthing 48 hours)	III	48 h	inclined
2 119,5	Lock Abwinden							
2.112,2	L	Mauthausen	300	E.5.3-3 		III		inclined
2.106,7	L	Au	522	E.5.3-3 	ausgenommen Kleinfahrzeuge (small craft excluded)	III		inclined
2.100,5	R	Strengberg-Au, Rote Mühle	470	E.5.3-3 		III		inclined
2 095,1	Lock Wallsee							
2.092,4	R	Wallsee	1 050	E.5.3-3 		III		inclined
2.081,2	R	Tiefenbach	500	E.5.3-3 	nur für Talfahrer ausgenommen Kleinfahrzeuge (only for downstream vessels small craft excluded)	III		inclined
2.080,0	L	Sailer	700	E.5.3-2 	nur für Bergfahrer ausgenommen Kleinfahrzeuge (only for upstream vessels small craft excluded)	II		inclined
2.072,2	L	Sarmingstein	230	E.5.3-3 	ausgenommen Kleinfahrzeuge (small craft excluded)	III		inclined
2.071,7	R	Langgries	550	E.5.3-2 	ausgenommen Kleinfahrzeuge (small craft excluded)	II		inclined
2 060,4	Lock Persenbeug							
2.059,2	R	obere Lände Ybbs	712	E.5.3-3 	ausgenommen Kleinfahrzeuge (small craft excluded)	III		inclined
2.058,3	R	untere Lände Ybbs	400	E.5.3-3 		III		inclined

River-km Danube	River bank	Name of the berth	Length (m)	Main sign	Additional information	Width of the berthing area on the water	Max. time allowed for berthing	River bank construction
2.053,6	L	Metzling	315	E.5.3-3 <b>P</b>		III		inclined
2.044,4	R	Pöchlarn	190	E.5.1 <b>40</b>		40 m		inclined
2 038,1	Lock Melk							
2.033,8	L	Schallemmersdorf	600	E.5.3-2 <b>P</b>		II		inclined
2.029,8	L	Grimsing	295	E.5.3-2 <b>P</b>		II		inclined
2.026,4	L	Aggsbach Markt	190	E.5.3-3 <b>P</b>		III		inclined
2.019,5	L	Spitz	140	E.5.3-2 <b>P</b>		II		inclined
2.014,8	L	Joching	500	E.5.1 <b>50</b>		50 m		inclined
2.006,4	L	Loiben	600	E.5.3-3 <b>P</b>		III		inclined
2.002,1	L	Stein	280	E.5.3-2 <b>P</b>		II		inclined
1.998,8	L	öffentliche Lände Hafen Krems	300	E.5.1 <b>80</b>		III 80 m		inclined
1.998,6	L	öffentliche Lände Hafen Krems	600	E.5.1 <b>80</b>	Liegezeit maximal 48 Stunden (max. time allowed for berthing 48 hours)	80 m	48 h	inclined
1.993,8	R	Hollenburg	500	E.5.3-3 <b>P</b>		III		inclined
1.987,2	R	Traismauer	400	E.5.3-3 <b>P</b>		III		inclined
1 980,1	Lock Altenwörth							
1.970,8	R	Pischelsdorf	550	E.5.3-3 <b>P</b>		III		inclined
1.970,2	L	Langenschönbichl	600	E.5.3-3 <b>P</b>		III		inclined
1.964,5	R	Tulln	300	E.5.3-3 <b>P</b>		III		inclined

River-km Danube	River bank	Name of the berth	Length (m)	Main sign	Additional information	Width of the berthing area on the water	Max. time allowed for berthing	River bank construction
1.962,8	L	Tulln	300	E.5.3-3 		III		inclined
1 949,2	Lock Greifenstein							
1.944,6	L	Jägerhauslände	500	E.5.3-2 		II		inclined
1.940,8	L	Tuttendörfel	300	E.5.3-3 		III		inclined
1.937,0	R	Kuchelau	650	E.5.3-2 	ausgenommen Kleinfahrzeuge (small craft excluded)	II		inclined
1.934,8	R	Nussdorf	200	E.5.3-1 	ausgenommen Kleinfahrzeuge (small craft excluded)	I		inclined
1.932,6	R	Brigittenau III	185	E.5.1 	maximale Liegedauer 48 Std ausgenommen Kleinfahrzeuge (maximum time allowed for berthing 48 hours small craft excluded)	33 m	48 h	vertical
1.932,1	R	Brigittenau II	945	E. 5.1 	ausgenommen Kleinfahrzeuge Liegedauer max. 48 Stunden (small craft excluded max. time allowed for berthing 48 hours)	45 m	48 h	inclined / vertical
1.929,7	R	Nordbahnlände	390	E.5.3-3 	maximale Liegedauer 48 Stunden (maximum time allowed for berthing 48 hours)	III	48 h	inclined
1 927,6	R	Lagerhauslände III	60	E.5.12 	ausgenommen Kleinfahrzeuge (small craft excluded)	I		inclined
1.927,5	R	Lagerhauslände I	239	E.5.12 	ausgenommen Kleinfahrzeuge (small craft excluded)	III		inclined
1.926,9	R	Lagerhauslände II	220	E.5.1 	maximale Liegedauer 48 Std ausgenommen Kleinfahrzeuge (maximum time allowed for berthing 48 hours small craft excluded)	36 m	48 h	vertical
1.925,4	R	Krieau	540	E.5.1 	ausgenommen Kleinfahrzeuge (small craft excluded)	34 m		inclined
1.925,0	R	Stadlau III	240	E.5.1 	maximale Liegedauer 48 Std ausgenommen Kleinfahrzeuge (maximum time allowed for berthing 48 hours small craft excluded)	34 m	48 h	vertical
1.924,8	R	Stadlau II	220	E.5.12 	ausgenommen Kleinfahrzeuge (small craft excluded)	III		inclined

River-km Danube	River bank	Name of the berth	Length (m)	Main sign	Additional information	Width of the berthing area on the water	Max. time allowed for berthing	River bank construction
1 921,1	Lock Freudenau							
1.918,6	R	Mannswörth	200	E.5.3-2 	ausgenommen Kleinfahrzeuge (small craft excluded)	II		inclined
1.917,2	L	Tanklande Neue Donau linkes Ufer	250	E.5 	nur fuer Tankfahrzeuge Fahrrinne muss frei bleiben (only for tank vessels fairway must be kept clear)			vertical
1.917,1	L	Tanklande Neue Donau rechtes Ufer	550	E.5 	nur fuer Tankfahrzeuge Fahrrinne muss frei bleiben (only for tank vessels fairway must be kept clear)			vertical
1.889,6	R	Petronell	400	E.7 				inclined
1.883,9	R	Hainburg	249	E.5.12 	ausgenommen Kleinfahrzeuge (small craft excluded)	II		inclined
1.879,0	R	Thebener StraÙl	300	E.7 				inclined

#### ABBREVIATIONS

L = left river bank R = right river bank

#### SELECTION OF BERTHS

Above list displays the public federal berths on the Austrian Danube available for cargo and passenger vessels.

They serve usual, operational puposes (e.g. rest periods, staff change, shore leaves).

Excluded are berths for specific puposes, such as waiting berths, emergency berths, high water and border control berths.

#### DISCLAIMER

viadonau does not assume liability for the correctness and completeness of the information provided.

Any claim of liability based on this service feature provided by viadonau is by any means whatsoever excluded.

latest update: 28.06.2018



viadonau